MAPA DO CELÓW PROJEKTOWYCH

Oznaczenie kancelaryjne zgłoszenia pracy geodezyjnej		***GG.6640.656.2023***
Miejscowość		***Nowiny***
Jednostka ewidencyjna	*Identyfikator*	***060607_2***
	nazwa	***Łopiennik Górny***
Obręb ewidencyjny	*Identyfikator*	***060607_2.0012***
	nazwa	***Nowiny***
Skala mapy		***1:1000***
Nazwa układu współrzędnych	*prostokątnych płaskich*	***2000***
	wysokości	***Kronsztadt60***
Mapa aktualna wg stanu na dzień:		***01-06-2023***
Numer działki i oznaczenie granic obszaru, który był przedmiotem aktualizacji:		***zgodnie z zakresem***
Służebności gruntowe mające wpływ na zagospodarowanie gruntów zlokalizowanych w granicach projektowanej inwestycji		***Nie badano służebności w KW.***

Niniejszą mapę wykonano na podstawie zaktualizowanej w obszarze objętym zamówieniem numerycznej mapy zasadniczej w skali 1:1000 sekcja: 8.146.11.09.2, 8.146.11.10.1, 8.146.11.10.2, 8.146.11.10.4
Nie wyklucza się istnienia urządzeń podziemnych, które nie zostały zgłoszone do inwentaryzacji i naniesione na mapę zasadniczą.

BUDMAP BIURO USŁUG GEODEZYJNYCH
PIOTR SZYDŁOWSKI
UL. INŻYNIERSKA 3 LOK.003
20-484 LUBLIN
REGON 060517966
EMAIL: GEODETA@BUDMAP.PL
tel. 792-620-236

inż. Piotr Szydłowski
Nazwa / imię i nazwisko Wykonawcy
01.06.2023r

Andrzej Szymczyk
upr. 12815
Kierownik robót
01.06.2023r

Oświadczam, że niniejszy dokument został opracowany w wyniku prac geodezyjnych i kartograficznych, których rezultaty zawiera operat techniczny pozytywnie zweryfikowany. Jednocześnie informuję, że jestem świadomy odpowiedzialności karnej za złożenie fałszywego oświadczenia.

Identyfikator zgłoszenia prac geodezyjnych	GG.6640.656.2023
Organ służby geodezyjnej, który otrzymał zgłoszenie	Starosta Powiatu Krasnostawskiego
Wykonawca prac geodezyjnych	BUDMAP Biuro Usług Geodezyjnych Piotr Szydłowski REGON 060517966
Numer oraz data sporządzenia dokumentu zawierającego wynik pozytywnej weryfikacji	Protokół weryfikacji nr GG.6640.656.2023 z dnia 13-07-2023.
Imię i nazwisko oraz nr uprawnień zawodowych kierownika prac	Andrzej Szymczyk upr. 12815

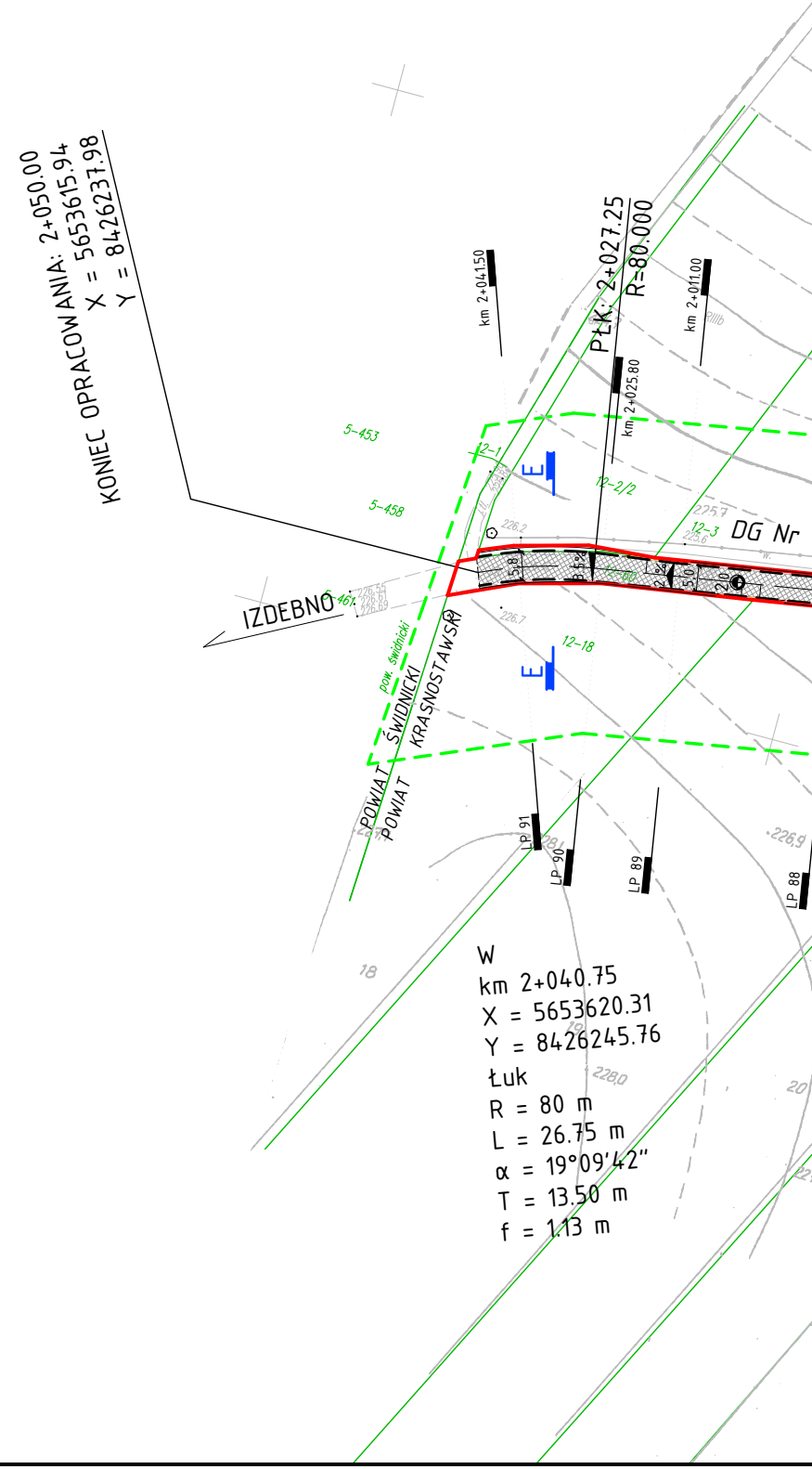
KONIEC OPRACOWANIA: 2+050.00
X = 5653615.94
Y = 8426237.98
km 2+041.50
PŁK: 2+027.25
R=80.000
km 2+011.00
km 2+025.80
5-453
5-458
5-461
12-1
12-2/2
12-3
12-18
12-60
225.7
225.6
226.2
226.7
226.55
226.61
226.69
226.9
228.0
DG Nr
IZDEBNO
pow. świdnicki
POWIAT ŚWIDNICKI
POWIAT KRASNOSTAWSKI
E
5.8
5.0
2.0
LP 91
LP 90
LP 89
LP 88
18
20
W
km 2+040.75
X = 5653620.31
Y = 8426245.76
Łuk
R = 80 m
L = 26.75 m
α = 19°09'42"
T = 13.50 m
f = 1.13 m

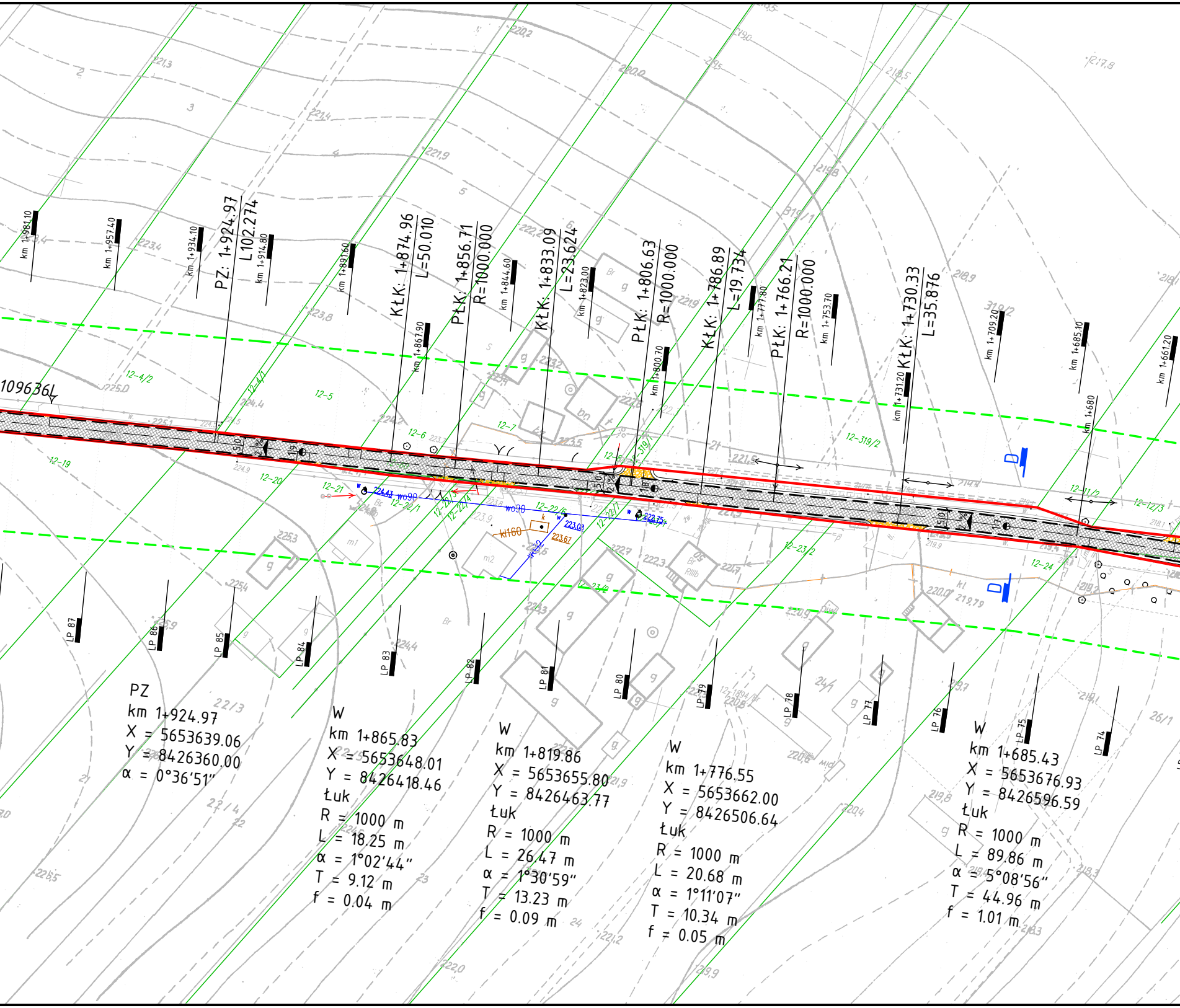

109636L
km 1+981.10
km 1+957.40
km 1+934.10
PZ: 1+924.97
L102.2774
km 1+914.80
km 1+891.60
KŁK: 1+874.96
L=50.010
km 1+867.90
PŁK: 1+856.71
R=1000.000
km 1+844.60
KŁK: 1+833.09
L=23.624
km 1+823.00
PŁK: 1+806.63
R=1000.000
km 1+800.70
KŁK: 1+786.89
L=19.734
km 1+777.80
PŁK: 1+766.21
R=1000.000
km 1+753.70
KŁK: 1+730.33
L=35.876
km 1+731.20
km 1+709.20
km 1+685.10
km 1+680
km 1+661.20
12-4/2
12-5
12-6
12-7
12-8
12-19
12-20
12-21
12-22/1
12-22/5
12-22/4
12-22/7
12-22/6
12-23/2
12-24
12-319/2
12-11/2
12-12/3
319/1
319/2
wo90
kl160
224.43
223.03
223.67
222.75
LP 87
LP 86
LP 85
LP 84
LP 83
LP 82
LP 81
LP 80
LP 79
LP 78
LP 77
LP 76
LP 75
LP 74
PZ
km 1+924.97
X = 5653639.06
Y = 8426360.00
α = 0°36'51"
W
km 1+865.83
X = 5653648.01
Y = 8426418.46
Łuk
R = 1000 m
L = 18.25 m
α = 1°02'44"
T = 9.12 m
f = 0.04 m
W
km 1+819.86
X = 5653655.80
Y = 8426463.77
Łuk
R = 1000 m
L = 26.47 m
α = 1°30'59"
T = 13.23 m
f = 0.09 m
W
km 1+776.55
X = 5653662.00
Y = 8426506.64
Łuk
R = 1000 m
L = 20.68 m
α = 1°11'07"
T = 10.34 m
f = 0.05 m
W
km 1+685.43
X = 5653676.93
Y = 8426596.59
Łuk
R = 1000 m
L = 89.86 m
α = 5°08'56"
T = 44.96 m
f = 1.01 m

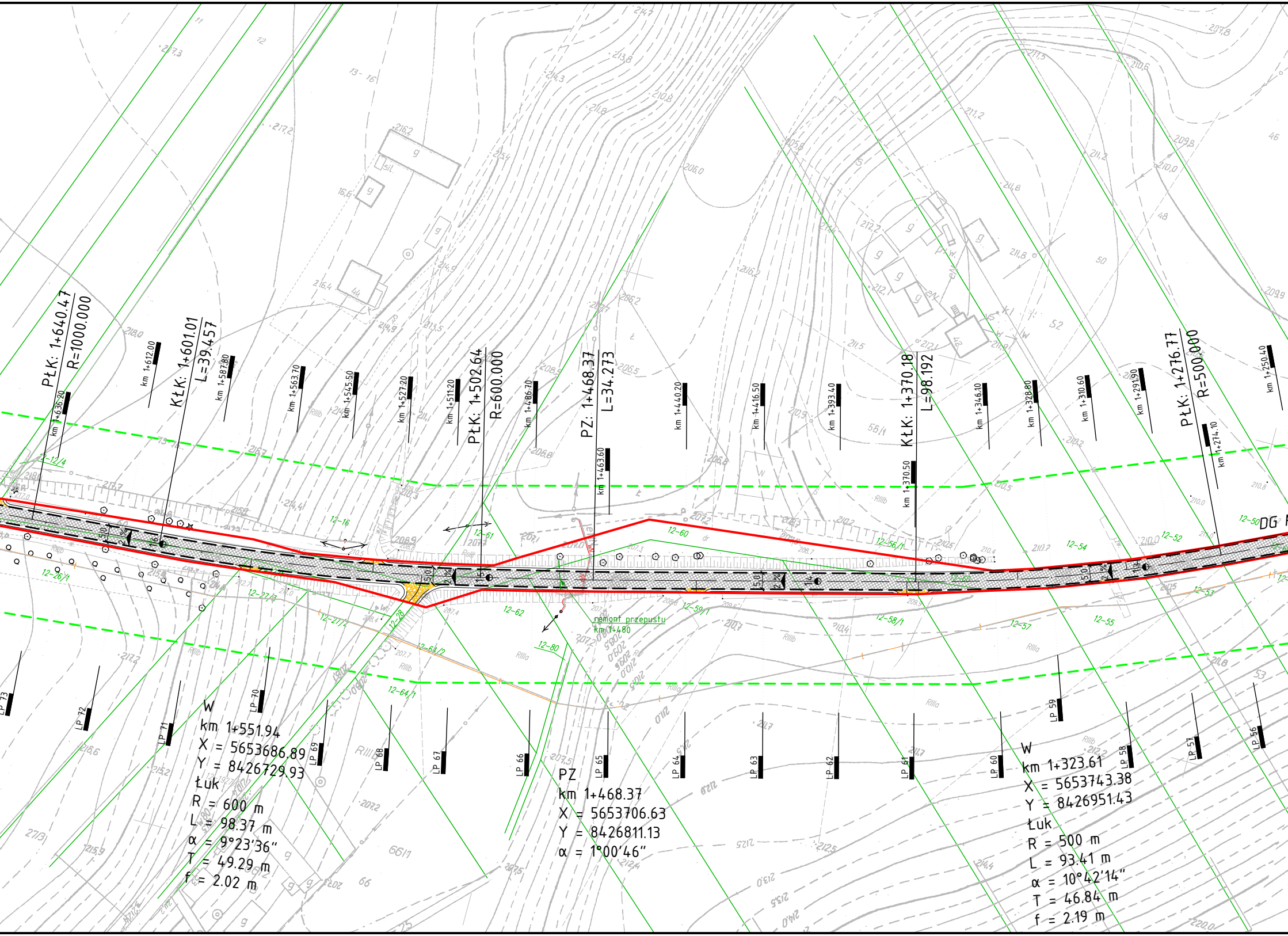

PŁK: 1+640.47
R=1000.000
KŁK: 1+601.01
L=39.457
PŁK: 1+502.64
R=600.000
PZ: 1+468.37
L=34.273
KŁK: 1+370.18
L=98.192
PŁK: 1+276.77
R=500.000
km 1+636.20
km 1+612.00
km 1+587.80
km 1+563.70
km 1+545.50
km 1+527.20
km 1+511.20
km 1+486.70
km 1+463.60
km 1+440.20
km 1+416.50
km 1+393.40
km 1+370.50
km 1+346.10
km 1+328.80
km 1+310.60
km 1+291.90
km 1+274.10
km 1+250.40
LP 73
LP 72
LP 71
LP 70
LP 69
LP 68
LP 67
LP 66
LP 65
LP 64
LP 63
LP 62
LP 61
LP 60
LP 59
LP 58
LP 57
LP 56
remont przepustu
km 1+480
DG
12-12/4
12-16
12-26/1
12-27/3
12-27/2
12-28
12-61
12-60
12-62
12-64/2
12-64/1
12-80
12-59/1
12-56/1
12-58/1
12-57
12-55
12-54
12-52
12-53
12-50
5.0
2%
RIIIb
RIIIa
RIIIb
g
sil.
44
42
52
48
50
46
53
56/1
66/1
66
27/3
216.2
217.3
217.2
218.0
216.4
216.6
215.9
214.7
213.8
214.3
211.8
210.8
215.4
214.9
213.5
206.2
206.5
206.8
206.0
208.5
207.1
205.8
207.2
207.5
207.1
207.2
212.5
211.2
211.8
212.2
211.5
209.8
210.0
210.6
207.8
209.9
210.8
210.4
210.5
210.2
210.9
211.8
220.0

W
km 1+551.94
X = 5653686.89
Y = 8426729.93
Łuk
R = 600 m
L = 98.37 m
α = 9°23′36″
T = 49.29 m
f = 2.02 m

PZ
km 1+468.37
X = 5653706.63
Y = 8426811.13
α = 1°00′46″

W
km 1+323.61
X = 5653743.38
Y = 8426951.43
Łuk
R = 500 m
L = 93.41 m
α = 10°42′14″
T = 46.84 m
f = 2.19 m

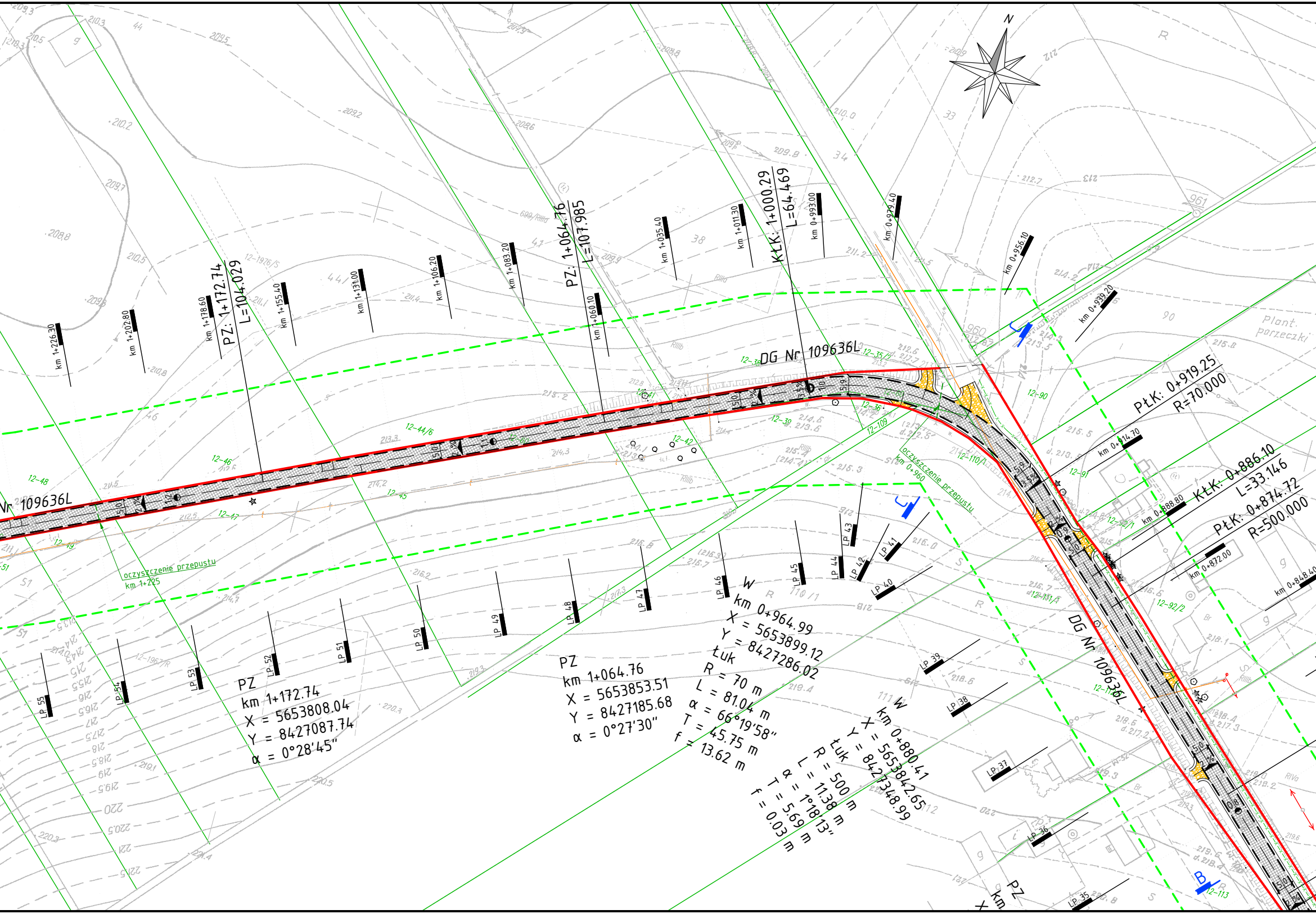
N
DG Nr 109636L
Nr 109636L
PZ: 1+172.74
L=104.029
PZ: 1+064.76
L=107.985
KŁK: 1+000.29
L=64.469
PŁK: 0+919.25
R=70.000
KŁK: 0+886.10
L=33.146
PŁK: 0+874.72
R=500.000
km 1+226.30
km 1+202.80
km 1+178.60
km 1+155.40
km 1+131.00
km 1+106.20
km 1+083.20
km 1+060.10
km 1+035.40
km 1+011.30
km 0+993.00
km 0+979.40
km 0+956.10
km 0+939.20
km 0+914.70
km 0+888.80
km 0+872.00
km 0+848.40
oczyszczenie przepustu
km 1+225
oczyszczenie przepustu
km 0+960
PZ
km 1+172.74
X = 5653808.04
Y = 8427087.74
α = 0°28'45"
PZ
km 1+064.76
X = 5653853.51
Y = 8427185.68
α = 0°27'30"
W
km 0+964.99
X = 5653899.12
Y = 8427286.02
łuk
R = 70 m
L = 81.04 m
α = 66°19'58"
T = 45.75 m
f = 13.62 m
W
km 0+880.41
X = 5653842.65
Y = 8427348.99
łuk
R = 500 m
L = 11.38 m
α = 1°18'13"
T = 5.69 m
f = 0.03 m
PZ
km
X
LP 35
LP 36
LP 37
LP 38
LP 39
LP 40
LP 41
LP 42
LP 43
LP 44
LP 45
LP 46
LP 47
LP 48
LP 49
LP 50
LP 51
LP 52
LP 53
LP 54
LP 55
12-46
12-48
12-47
12-49
12-45
12-44/6
12-42
12-39
12-38
12-36
12-35/1
12-109
12-110/1
12-90
12-91
12-92/1
12-92/2
12-111/1
12-112
12-113
12-1976/5
12-1967/R
Plant. porzeczki
B

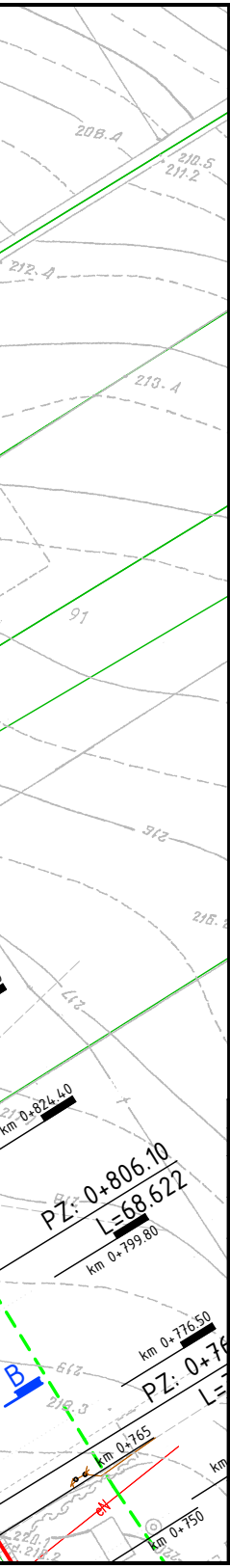
208.4
210.5
211.2
212.4
213.4
91
km 0+824.40
PZ: 0+806.10
L=68.622
km 0+799.80
km 0+776.50
PZ: 0+76
B
km 0+765
eN
km 0+750
220.1

OZNACZENIA

🟩 — —	GRANICA AKTUALNOŚCI MAPY DO CELÓW PROJEKTOWYCH
🟥 — —	LINIE ROZGRANICZAJĄCE
— —	ZAKRES OGRANICZONEGO KORZYSTANIA
— —	PROJ. OŚ JEZDNI
— —	PROJ. KRAWĘDŹ JEZDNI
—	PROJ. KRAWĘDŹ POBOCZA
▨	PROJ. NAWIERZCHNIA JEZDNI Z BETONU ASFALTOWEGO
▨	PROJ. NAWIERZCHNIA ZJAZDÓW Z MIESZANKI KRUSZYWA
▨	ISTN. NAWIERZCHNIA ZJAZDÓW DO REGULACJI WYSOKOŚCIOWEJ
— —	REMONT / OCZYSZCZENIE ISTN. PRZEPUSTU
—x—x—	KONSERWACJA (OCZYSZCZENIE) ISTN. ROWU PRZYDROŻNEGO
A	LOKALIZACJA PRZEKROJÓW NORMALNYCH
LP1	LOKALIZACJA PRZEKROJÓW POPRZECZNYCH

Projektant poświadcza zgodność kopii mapy do celów projektowych z oryginałem.

ZESPÓŁ PROJEKTOWY

FUNKCJA	IMIĘ I NAZWISKO	PODPIS
Projektant specjalność: drogowa	mgr inż. Jerzy Góralski LUB/0042/POOD/05	
Sprawdzający specjalność: drogowa	inż. Karol Barcal LUB/0209/POOD/05	

NAZWA ZAMIERZENIA BUDOWLANEGO

ROZBUDOWA DROGI GMINNEJ NR 109636L
W MIEJSCOWOŚCI NOWINY

TYTUŁ RYSUNKU

PROJEKT ZAGOSPODAROWANIA TERENU ARK. 2

DATA	SKALA	NR RYS.
26.04.2025	1:1000	2.2